PLUi valant SCoT
Communauté de communes Conflent Canigó

4.2

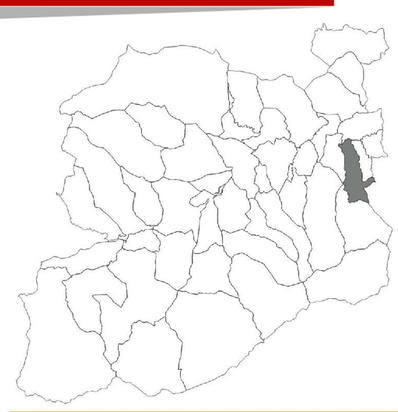

REGLEMENT GRAPHIQUE

FINESTRET

4 / Maillage Rural

Nord

Echelle 1/5000

ELABORATION - Approbation du 13/03/2021

Conflent Canigó

LEGENDE

commune à l'ensemble du Territoire couvert par le PLUi

Zones Urbaines	UA	1UA1, 1UA1c, 1UA2, 1UA2c, 3UA1, 3UA2, 4UA1,
	UB	1UB1, 1UBc, 4UB1, 1UB2, 1UB2a, 1UB2a, 1UB2c, 2UB2, 2UB2c, 3UB, 4UB1, 4UB2
	UC	1UC, 2UC, 3UC1, 3UC2
Zones Urbaines Economiques	UD	1UD, 2UD1, 2UD2
	UE	UE, UEc, Uep, Uepc
Zones Urbaines Touristiques	Ut	Ut
	UV	3UV1, 3UV2
Zones à Urbaniser	AU1	1AU1, 1AU1E, 2U1, 2AU1E, 3AU1, 3AU1E, 4AU1
Zones à Urbaniser bloquées	AU2	1AU2, 2AU2, 2AU2E, 3AU2, 3AU2t
	AU3	1AU3, 2AU3, 3AU3, 4AU3
Zones Agricoles	A	A0, A1, A2, A3, A4, A5
Zones Naturelles	N	N0, N1, N2, N3, N4, N5, N6, N7, N8

Prescriptions

- Emplacement Réservé – L151-41 *(voir liste en annexe)*
- Diversité Commerciale à protéger ou à développer – L151-16
- Orientation d'Aménagement et de Programmation –Habitation– L151-6
- Orientation d'Aménagement et de Programmation –Patrimoine– L151-6
- Orientation d'Aménagement et de Programmation – Commerce – Economie L 151-6
- Recul / Voie : 100m – L111-6
- Recul / Voie : 75m – L111-6
- Elément Patrimonial à protéger L 151-19
- Linéaire Patrimonial à protéger L 151-19
- Secteur Patrimonial à protéger L 151-19
- Patrimoine écologique à protéger L151-23

Prescriptions

- Secteur de Taille Et de Capacité d'Accueil Limitée – L151-13
- Bâtiment susceptible de changer de destination L151-11 ,2°

Informations
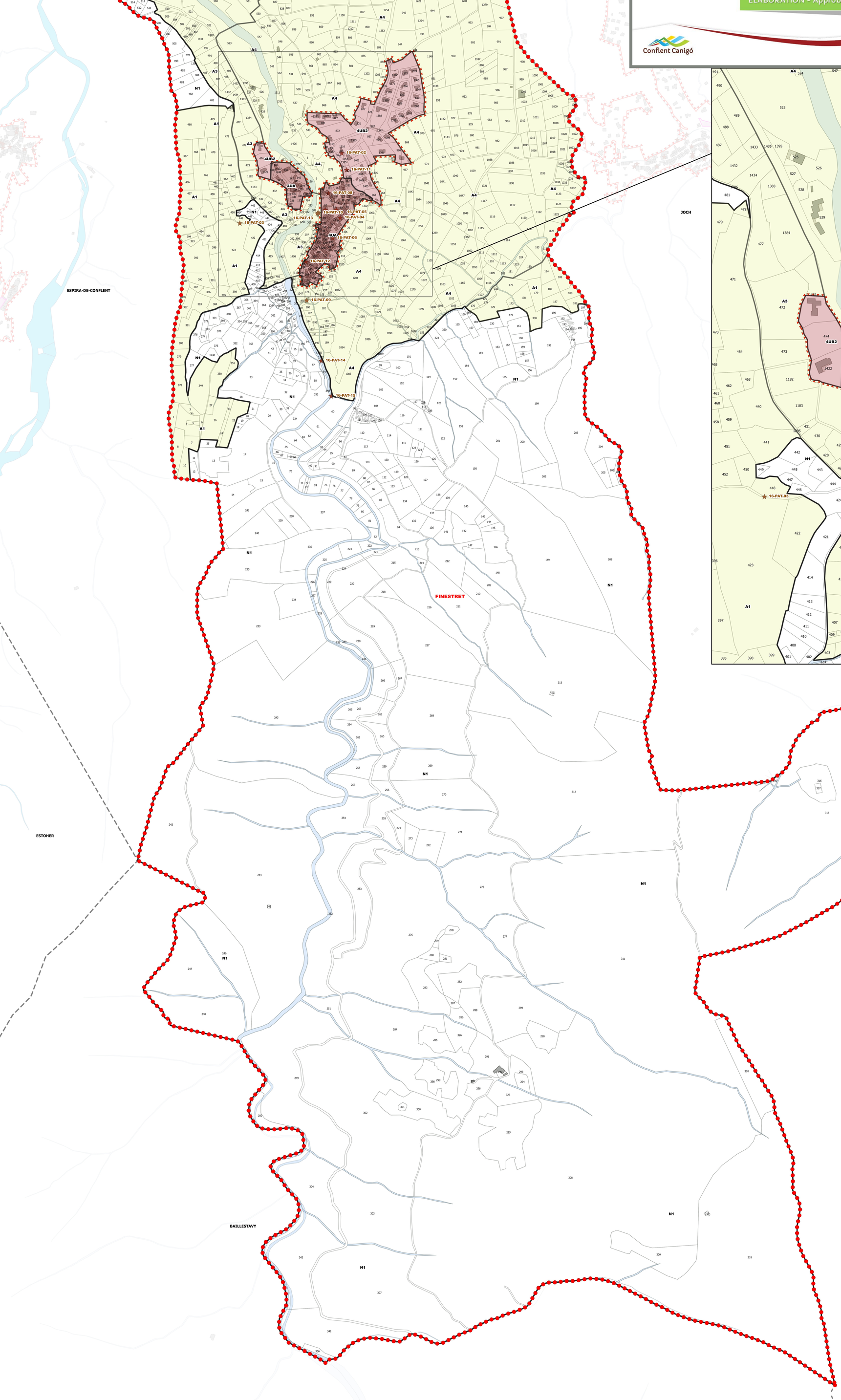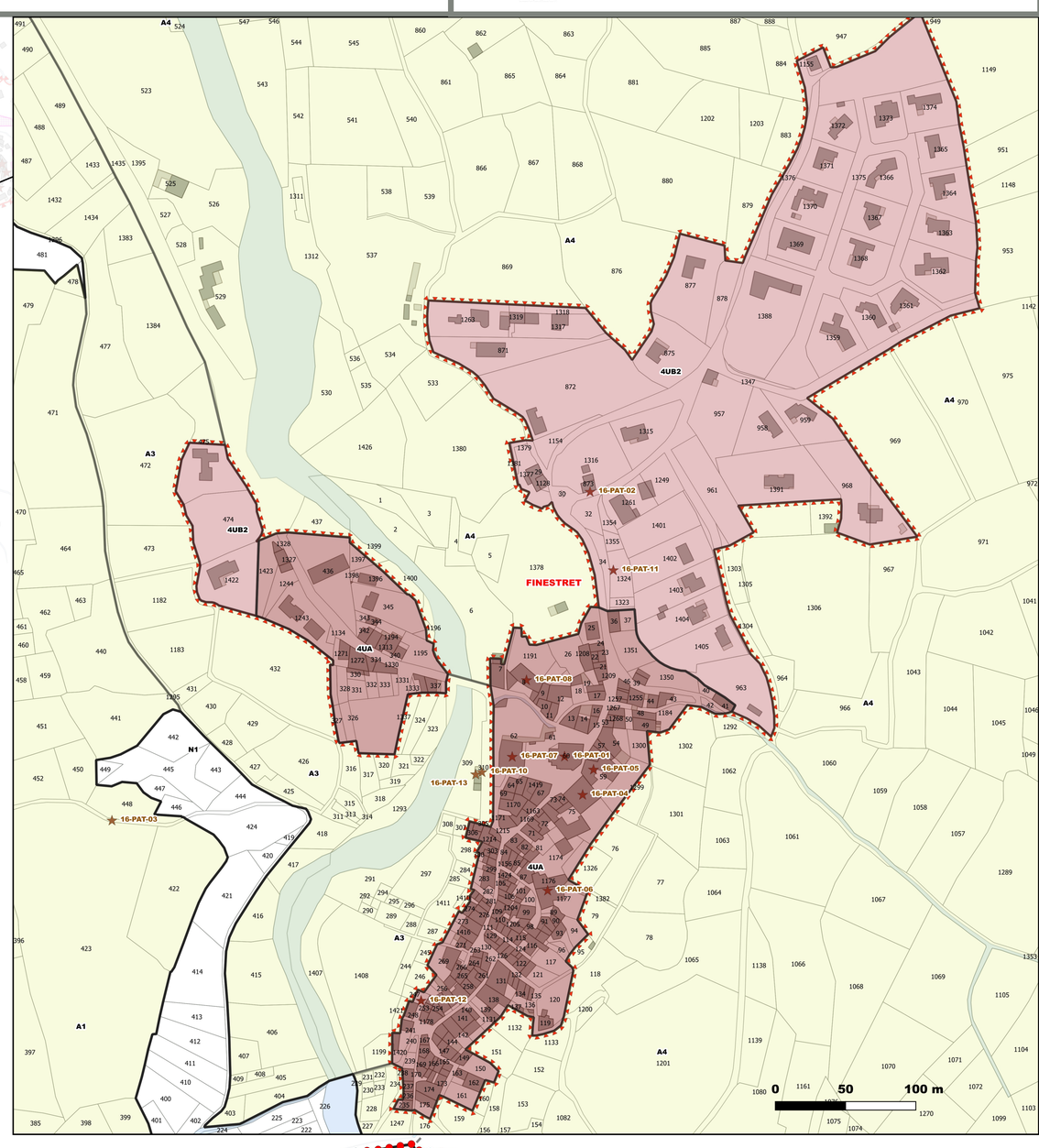
- Droit de Préemption Urbain – R151-52 ,7°
- Périmètre de voisinage d'infrastructure de transport terrestre – L151-53-5
- Périmètre d'Etude de la RN116-Marquixanes (arrêté préfectoral du 12 novembre 2018)
- Zone d'Aménagement Concerté – R151-52 ,8°